CANTON DE VAUD Routier

COMMUNE DE SAINT-PREX

Requalification du chemin le Cheminet
Travaux de mise en séparatif
et réfection des réseaux souterrains

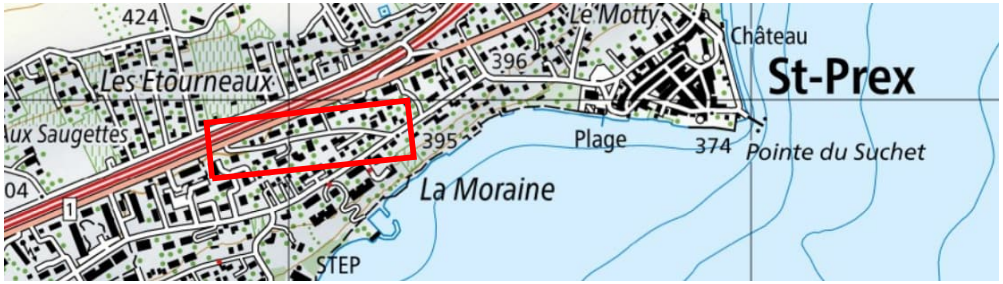
424
Le Motty
Château
St-Prex
Les Etourneaux
396
Aux Saugettes
395
Plage
374
Pointe du Suchet
04
La Moraine
1
STEP

PLAN DE SITUATION	Echelle 1:250
	Plan n°G22'752 / 4.A.1
ENQUETE	Mensuration numérique
	"Géodonnée © Etat de Vaud"

Modif.	Date	Dessin	Contr.	Objet de la modification
----	23.02.2026	M.F.		Plan routier Enquête
1	14.04.2026	M.F.		Complément des bords de route
2				
3				

Auteur des Plans: FRITSCHE Guy, Ingénieur HES

N:\St-Prex\G22'752 - Saint-Prex - Le Cheminet - Etude et réalisation de l'assainissement des réseaux souterrains et de l'aménagement de surface\5_ENQUETE

Bovard & Fritsché SA
Géomètre - Génie rural - Génie civil
Système d'information du territoire
Route de St-Cergue 23 1260 NYON Tél. 022 361 17 42 E-Mail : info@bfing.ch Site : www.bfing.ch

LEGENDE:	existant	projeté
Bord de route		
- Infranchissable	—	—
- Semi-franchissable		— —
- Franchissable		- - -
Bordure, bordurette, volige		—
Rang de pavé		- - -
Clou		○
Mur	▭	
Pole-cone / Bouteroue	○	●
Candélabre, borne lumineuse	☀	☀
Arbre	○	○
Buisson	○	○
Chaussée, enrobé	🟨	🟧
Trottoir coloré		🟧
Verdure	🟩	🟩
Surface non-revêtue		🟧
Haie	🟩	🟩
Eaux claires		
Grille, caniveau	▥	▥

Le tracé des conduites existantes est approximatif. Un sondage est nécessaire pour repérer leur position précise.

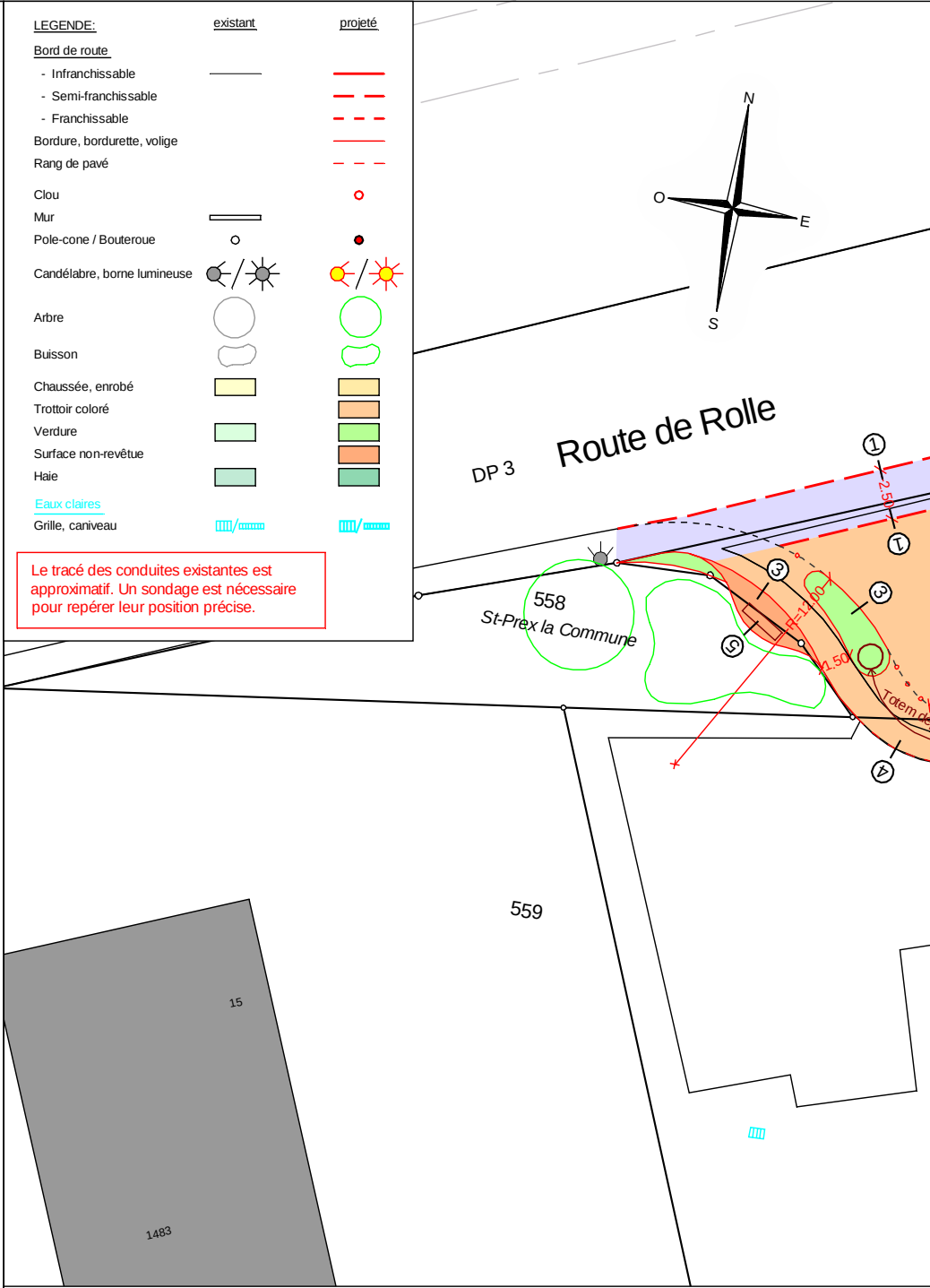
N
O
E
S
DP 3
Route de Rolle
①
2.50
①
③
③
⑤
R=12.00
1.50
Totem de
④
558
St-Prex la Commune
559
15
1483

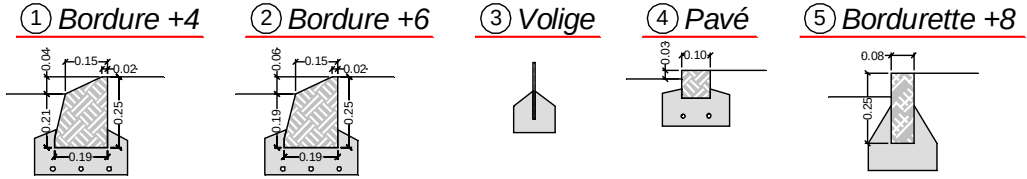
① Bordure +4
0.04
0.15
0.02
0.21
0.25
0.19
② Bordure +6
0.06
0.15
0.02
0.19
0.25
0.19
③ Volige
④ Pavé
0.03
0.10
⑤ Bordurette +8
0.08
0.25

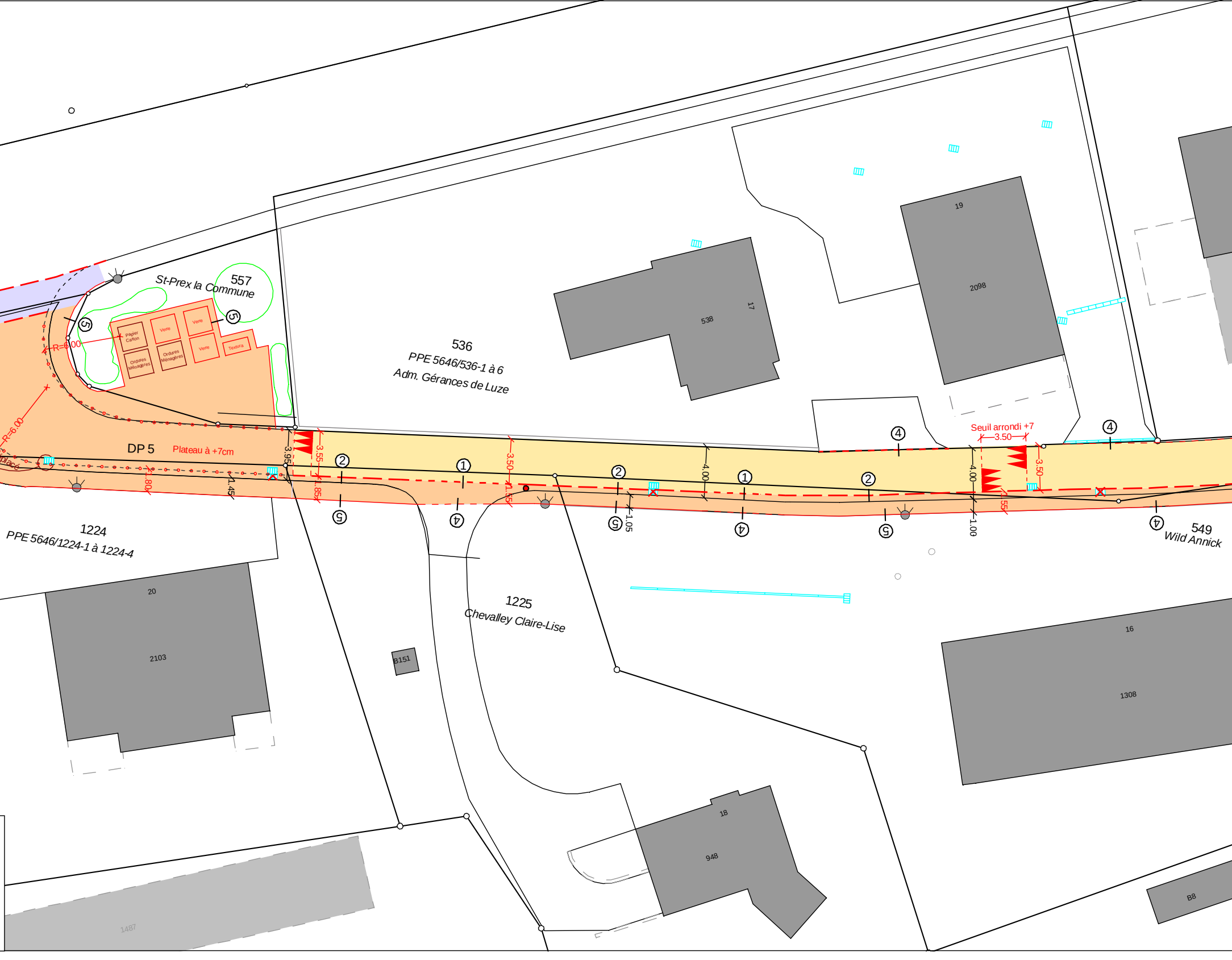
557
St-Prex la Commune
Papier Carton
Verre
Verre
Verre
Ordures Ménagères
Ordures Ménagères
Textura
R=6.00
R=6.00
536
PPE 5646/536-1 à 6
Adm. Gérances de Luze
538
17
19
2098
DP 5
Plateau à +7cm
Seuil arrondi +7
3.50
3.95
3.55
1.85
1.80
1.45
3.50
1.55
4.00
1.05
4.00
1.00
3.50
55
1224
PPE 5646/1224-1 à 1224-4
20
2103
B151
1225
Chevalley Claire-Lise
549
Wild Annick
16
1308
18
948
B8
1487
①
②
④
⑤

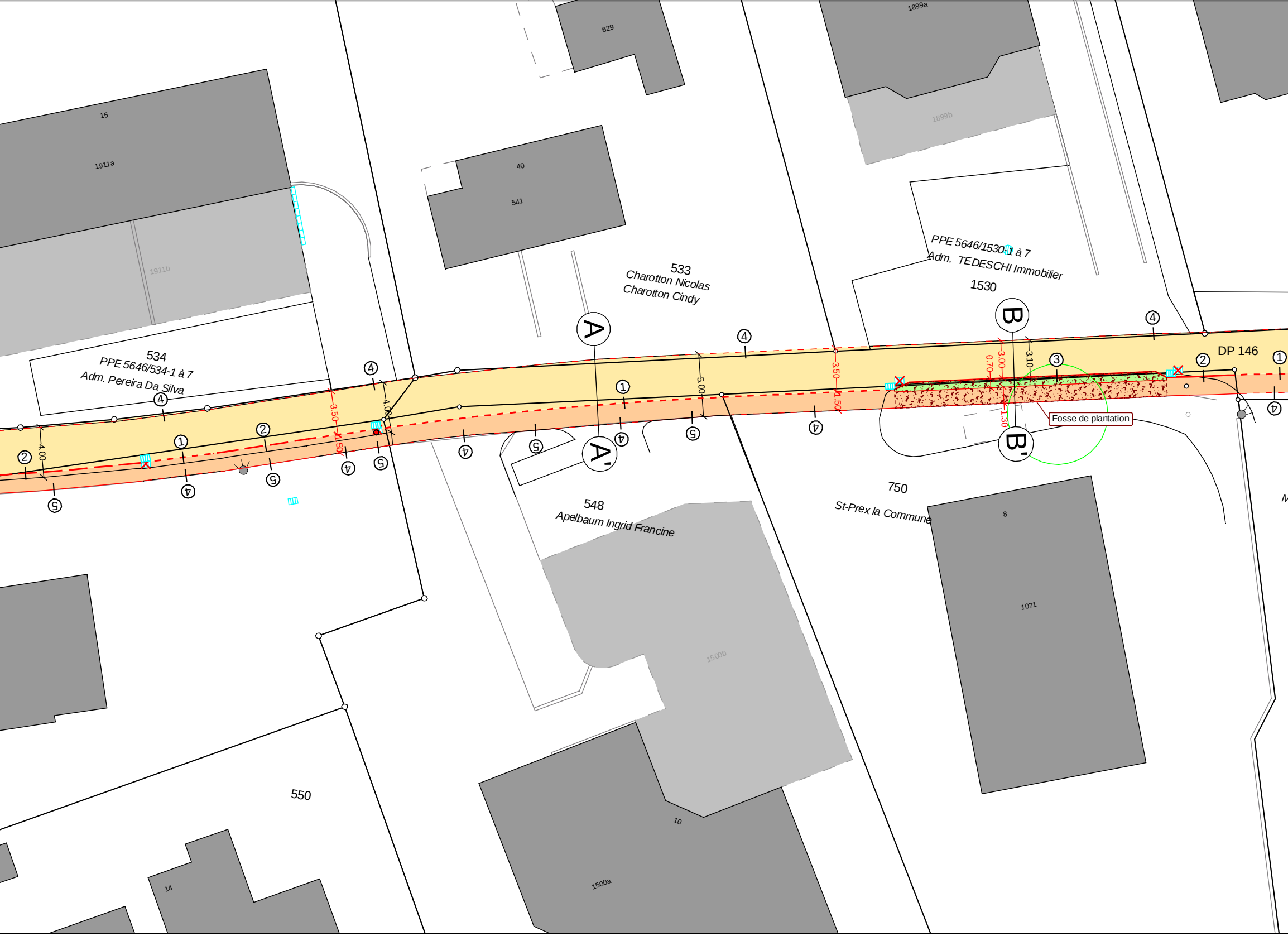
629
1899a
1899b
15
1911a
1911b
40
541
533
Charotton Nicolas
Charotton Cindy
PPE 5646/1530-1 à 7
Adm. TEDESCHI Immobilier
1530
534
PPE 5646/534-1 à 7
Adm. Pereira Da Silva
A
A'
B
B'
DP 146
4.00
3.50
1.50
5.00
3.10
3.00
0.70
1.30
①
②
③
④
⑤
Fosse de plantation
548
Apelbaum Ingrid Francine
750
St-Prex la Commune
8
1071
1500b
550
10
1500a
14

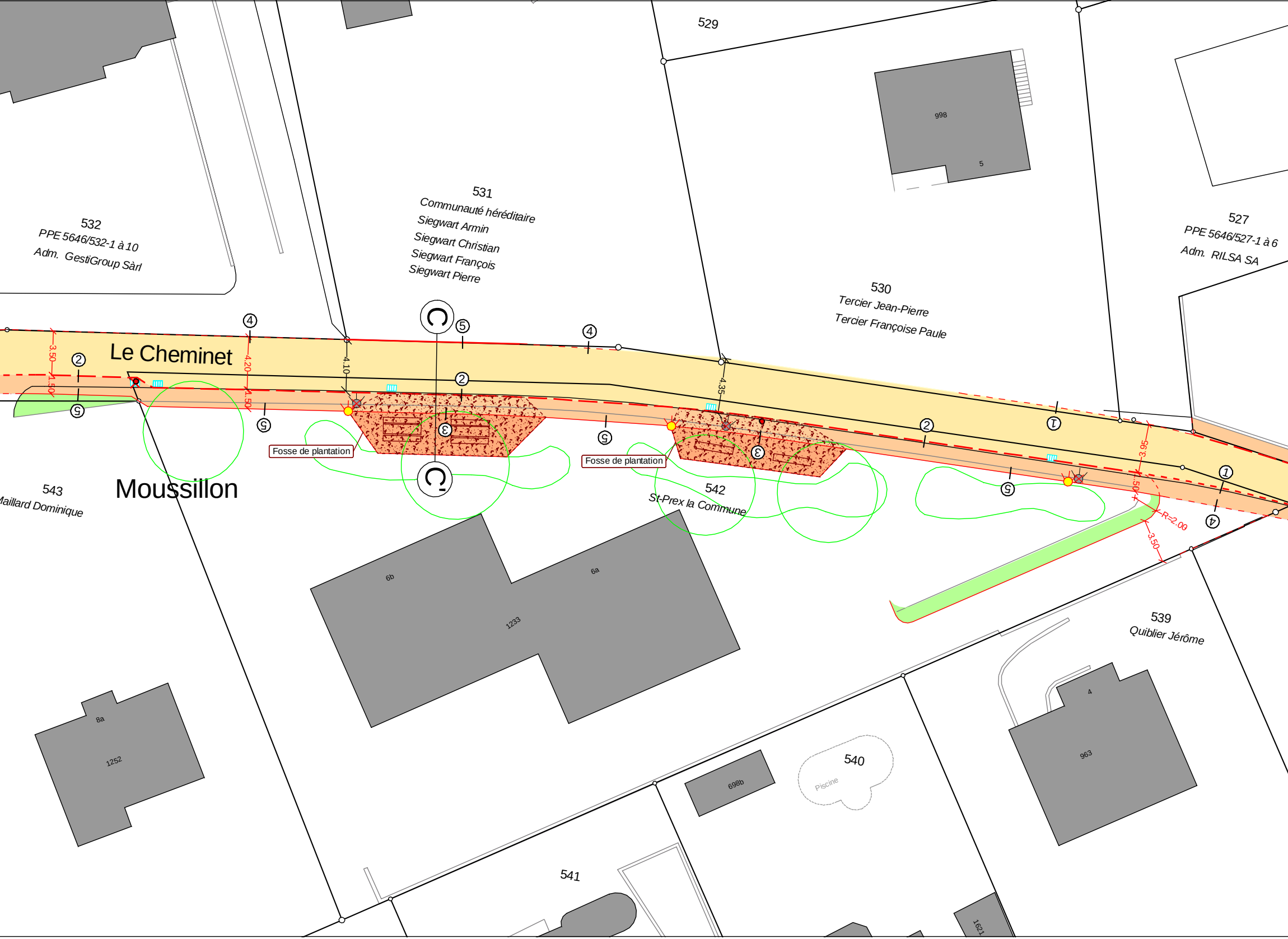
529
998
5
531
Communauté héréditaire
Siegwart Armin
Siegwart Christian
Siegwart François
Siegwart Pierre
532
PPE 5646/532-1 à 10
Adm. GestiGroup Sàrl
530
Tercier Jean-Pierre
Tercier Françoise Paule
527
PPE 5646/527-1 à 6
Adm. RILSA SA
Le Cheminet
Moussillon
543
Maillard Dominique
542
St-Prex la Commune
Fosse de plantation
Fosse de plantation
3.50
1.50
4.20
1.50
4.10
4.35
3.95
1.50
R=2.00
3.50
①
②
③
④
⑤
C
6b
6a
1233
8a
1252
539
Quiblier Jérôme
4
963
540
Piscine
698b
541
1621

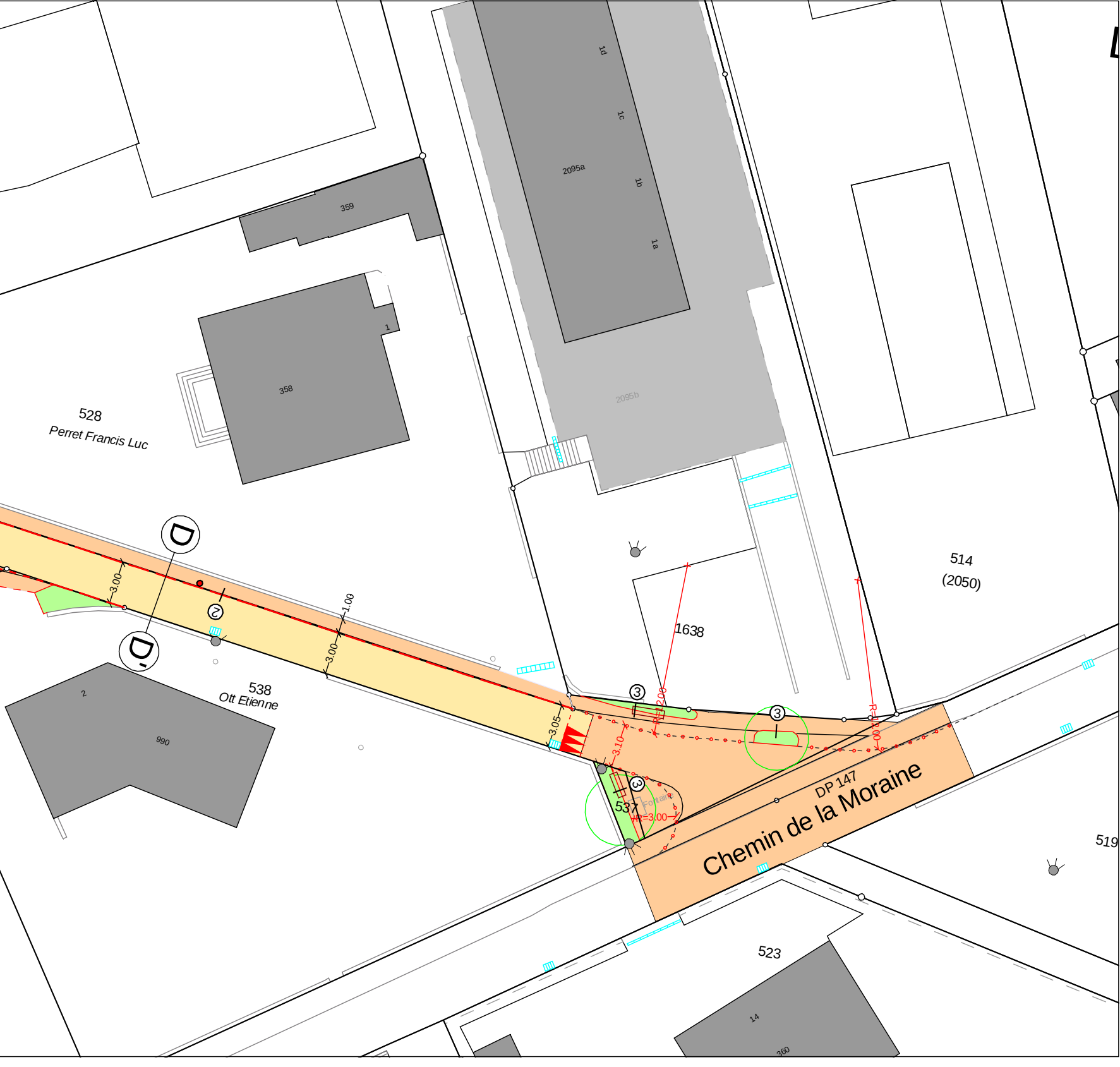
1d
1c
2095a
1b
1a
359
1
358
528
Perret Francis Luc
2095b
D
D'
3.00
2
1.00
3.00
538
Ott Etienne
2
990
3.05
3
R=12.00
1638
3
3.10
3
537
Fontaine
R=3.00
R=12.00
514
(2050)
DP 147
Chemin de la Moraine
519
523
14
360