

COMMUNE DE SAINT-PREX PLAN D'ENQUETE

REÇU LE 11 SEP. 2020

PROPRIETAIRE : **BLUMENTHAL Sandrine**

SURFACES CADASTRALES

PARCELLE N° 346

PLAN N° 9 et 10

Jardin
Forêt

2'505 m²
2'538 m²

"Chemin du Cherrat 1"


Total

5'043 m²

OBJET DE L'ENQUETE : **CONSTRUCTION D'UN IMMEUBLE ET D'UNE VILLA**

COORDONNEES MOYENNES : 2'524'580 / 1'148'650

AFFECTATION : Zone mixte d'habitation et d'artisanat, zone industrielle B et aire forestière

LIMITE DES CONSTRUCTIONS : Selon l'article 36 L.R. 

SURFACE EN ZONE A BATIR : 2'505 m²

SURFACE EN ZONE D'HABITATION ET D'ARTISANAT : 1'663 m²

SECTEUR DE PROTECTION DES EAUX : Au


DEGRE DE SENSIBILITE AU BRUIT : III et IV

MENTION : Néant

SERVITUDES : ID.2001/001553 : *Canalisation(s) d'eau et passage à pied (hors secteur)*
ID.2003/004790 : *Canalisation(s) d'eau*
ID.2002/000756 : *Canalisation(s) d'égouts (sans plan)*
ID.2003/004809 : *Plantations, clôtures : Dérogation à la distance et hauteur légales des plantations*

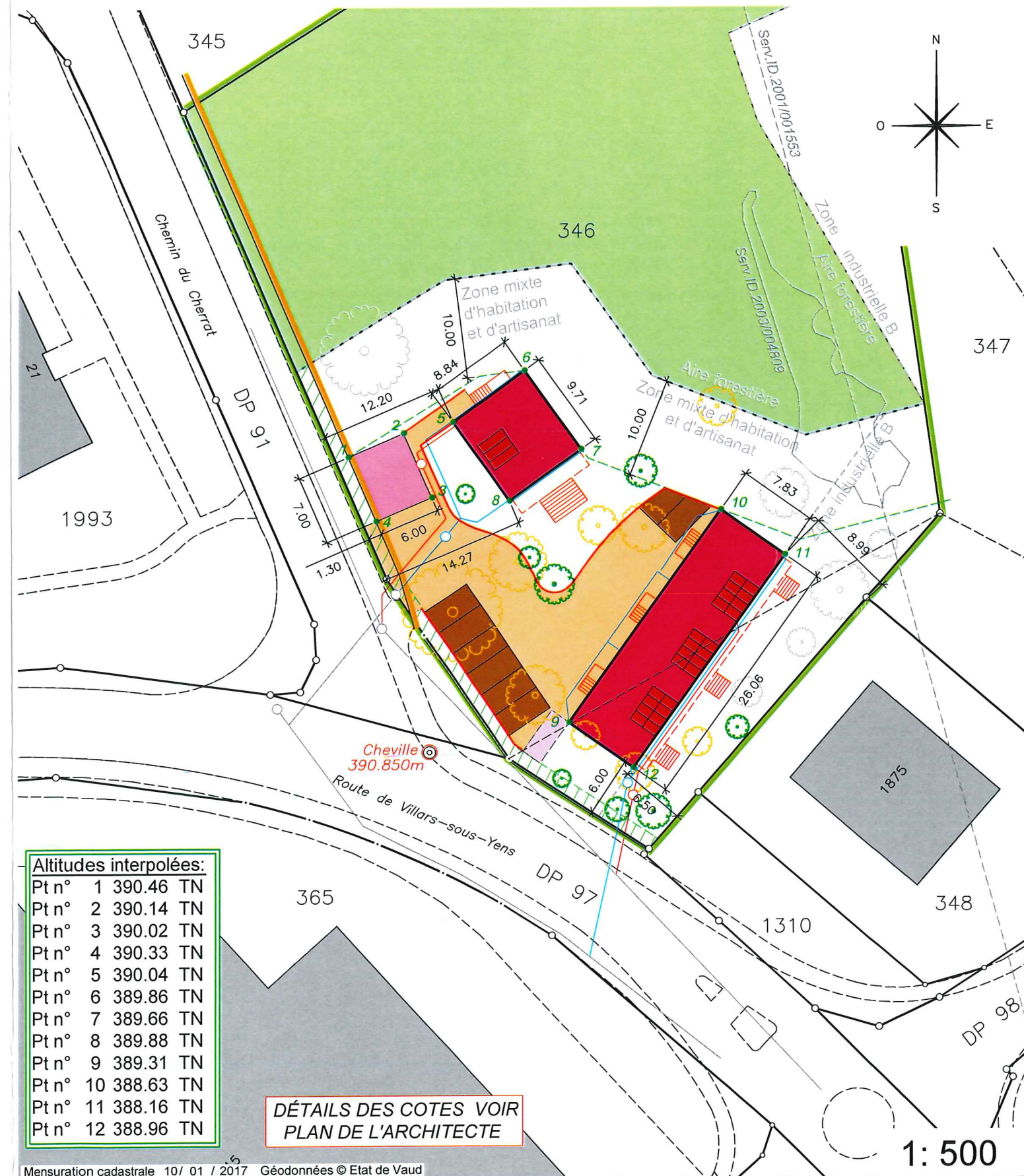
LA REALISATION DE CE PROJET IMPLIQUE UNE MISE A JOUR DU PLAN RF

LE(S) PROPRIETAIRE(S)



SCEAU DE L'AUTORITE

PERMIS DE CONSTRUIRE N°
401.04-C762/09.20



Altitudes interpolées:

Pt n° 1	390.46	TN
Pt n° 2	390.14	TN
Pt n° 3	390.02	TN
Pt n° 4	390.33	TN
Pt n° 5	390.04	TN
Pt n° 6	389.86	TN
Pt n° 7	389.66	TN
Pt n° 8	389.88	TN
Pt n° 9	389.31	TN
Pt n° 10	388.63	TN
Pt n° 11	388.16	TN
Pt n° 12	388.96	TN
















DÉTAILS DES COTES VOIR
PLAN DE L'ARCHITECTE

Mensuration cadastrale 10/ 01 / 2017 Géodonnées © Etat de Vaud

Propriétaires voisins :

Parc. 345 : SECOLA Celestino et Wanda
Parc. 347 : St-Prex la Commune
Parc. 348 : MORAND Yves
Parc. 1310 : St-Prex la Commune

Légende :

	Bâtiment		Balcon
	Garage		Arbre existant
	Couvert à vélos		Arbre projeté
	Accès		Arbre à supprimer
	Places de parc		Eaux claires
	Panneaux solaires		Eaux usées
	Mur		Servitude de passage public à créer
	Escaliers		

Morges, le 8 septembre 2020

MOSINI et CAVIEZEL SA

Ingénieurs EPF-SIA
Géomètres officiels

Morges Montricher Assens Rolle
Rue Louis-de-Savoie 72 1110 Morges
Tél. 021 8055200 morges@mc-sa.ch

le géomètre breveté
Julien COMTE




DOSSIER N°	13'733.01
INDICE	1a
DESSINE	MA
CONTROLE	JC